



Informace o pozemku

Parcelní číslo: [219/1](#) 

Obec: [Bezuchov \[512401\]](#) 

Katastrální území: [Bezuchov \[603830\]](#)

Číslo LV: [228](#)

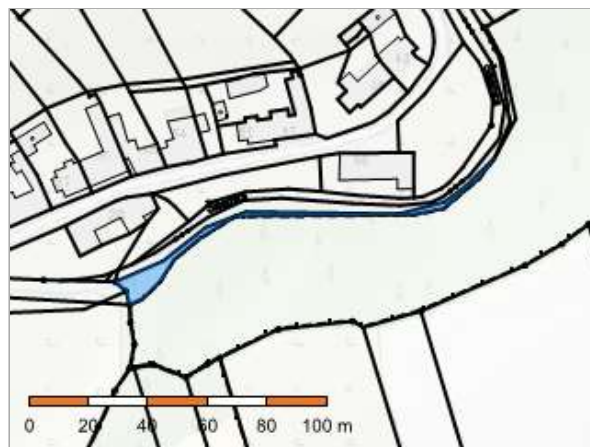
Výměra [m²]: 251

Typ parcely: Parcela katastru nemovitostí

Mapový list: [DKM](#)

Určení výměry: Graficky nebo v digitalizované mapě

Druh pozemku: lesní pozemek



Vlastníci, jiní oprávnění

Vlastnické právo	Podíl
Česká republika	1/2
Korbelová Jarmila Ing., Plickova 570/5, Háje, 14900 Praha 4	32/96
Přidal Petr Ing., Mostní 226/2, Přerov I-Město, 75002 Přerov	26/288
Vasak Alena, Želatovská 2710/28, Přerov I-Město, 75002 Přerov	22/288
Právo hospodařit s majetkem státu	Podíl
Lesy České republiky, s.p., Přemyslova 1106/19, Nový Hradec Králové, 50008 Hradec Králové	1/2

Způsob ochrany nemovitosti

Název

pozemek určený k plnění funkcí lesa

Seznam BPEJ

Parcela nemá evidované BPEJ.

Omezení vlastnického práva

Nejsou evidována žádná omezení.


Jiné zápisy

Typ

Změna výměr obnovou operátu

Změna číslování parcel

 Řízení, v rámci kterých byl k nemovitosti zapsán cenový údaj (celkem 0)

Nemovitost je v územním obvodu, kde státní správu katastru nemovitostí ČR vykonává [Katastrální úřad pro Olomoucký kraj](#),
[Katastrální pracoviště Přerov](#) 

Zobrazené údaje mají informativní charakter. Platnost dat k 11.03.2025 22:00.